

ADENDA N° 2

“RONDA ABIERTA PETROPAR” - PROCESO DE SELECCIÓN DE EMPRESAS PETROLERAS PARA LA PROSPECCION, EXPLORACIÓN Y EXPLOTACION DE HIDROCARBUROS EN BLOQUES DE PETROPAR, ID N° 652


Asunción, 1 noviembre de 2022

PETROPAR, mediante la Unidad de Exploración y Explotación (UEE) y en virtud de la **Resolución PR/DL N° 642/22** del 26 de julio de 2022, comunica a las empresas interesadas en participar de la **“RONDA ABIERTA PETROPAR” - PROCESO DE SELECCIÓN DE EMPRESAS PETROLERAS PARA LA PROSPECCION, EXPLOTACION DE HIDROCARBUROS EN BLOQUES DE PETROPAR, ID N° 652**, las modificaciones en el **ANEXO A** y en el **ANEXO M** de las **“BASES PARA EL PROCESO DE SELECCIÓN DE EMPRESAS PETROLERAS PARA LA PROSPECCIÓN, EXPLORACIÓN Y EXPLOTACIÓN DE HIDROCARBUROS EN LOS BLOQUES DE PETROPAR”**, por lo que quedan de la siguiente manera:

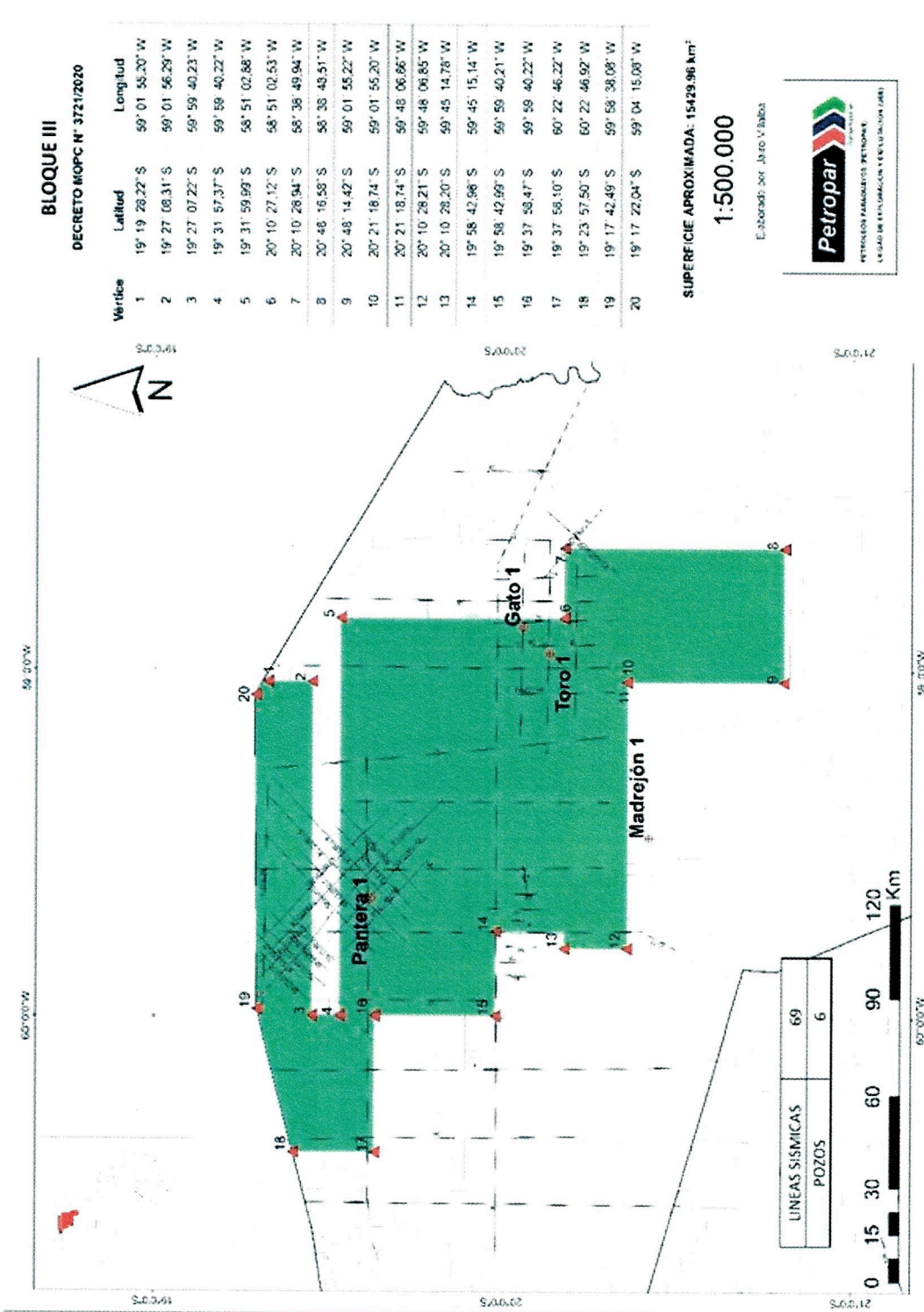
MODIFICACIÓN N° 3

En el **ANEXO A: ÁREAS (BLOQUES) DISPONIBLES PARA EL PROCESO DE SELECCIÓN**, a los tres (3) bloques actuales (ANEXO A1, ANEXO A2 y ANEXO A3) se agregan dos (2) bloques (ANEXO A4 y ANEXO A5), por lo tanto, se tiene cinco (5) bloques disponibles para el proceso de selección, quedando lo agregado como sigue:

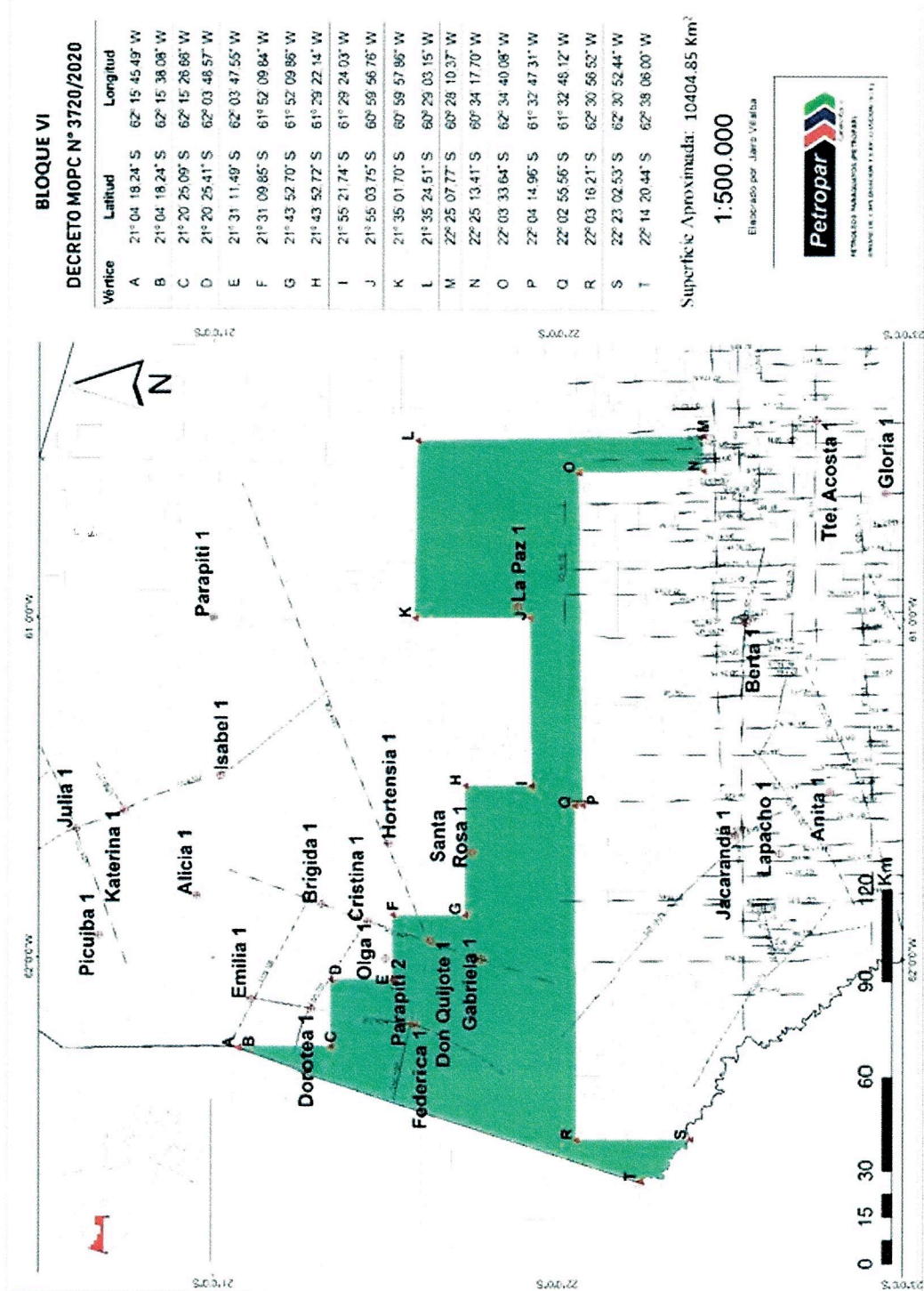
ANEXO A: AREAS (BLOQUES) DISPONIBLES PARA EL PROCESO DE SELECCIÓN.



ANEXO A4: MAPA DEL BLOQUE "PETROPAR III" CON LAS COORDENADAS DE SUS VERTICES, OTORGADO POR DECRETO N° 3721/2020.



ANEXO A5: MAPA DEL BLOQUE "PETROPAR VI" CON LAS COORDENADAS DE SUS VERTICES, OTORGADO POR DECRETO N° 3720/2020.



Observación: El ANEXO A1, el ANEXO A2 y el ANEXO A3 permanecen invariables.

MODIFICACIÓN N° 4

En el ANEXO M: DISCO DE DATOS, se agregan datos disponibles de los Bloques “PETROPAR III” y “PETROPAR VI”, quedando lo agregado como sigue:

ANEXO M: DISCO DE DATOS


DATOS DISPONIBLES DEL BLOQUE “PETROPAR III”

Tabla VII: Líneas sísmicas 2D en formato SEG Y


N°	LINEA	LONGITUD (Km)	COMPAÑÍA
1	CURU 08	61,84	Phillips Oil Co.
2	CURU 09	62,37	Phillips Oil Co.
3	CURU 11	39,97	Phillips Oil Co.
4	CURU 01	69,54	Phillips Oil Co.
5	CURU 02	39,27	Phillips Oil Co.
6	CURU 03	37,02	Phillips Oil Co.
7	CURU 04	66,91	Phillips Oil Co.
8	CURU 05	60,35	Phillips Oil Co.
9	CURU 06	51,09	Phillips Oil Co.
10	CURU 07	39,24	Phillips Oil Co.
11	CURU 10	38,26	Phillips Oil Co.
12	CURU 13	26,52	Phillips Oil Co.
13	CURU 14	22,14	Phillips Oil Co.
14	CURU 15	25,31	Phillips Oil Co.
15	CURU 17	32,44	Phillips Oil Co.
16	CURU 18	20,92	Phillips Oil Co.
17	CURU 20	29,60	Phillips Oil Co.
18	CURU 23	28,95	Phillips Oil Co.
19	CURU 25	20,54	Phillips Oil Co.
20	CURU 26	25,69	Phillips Oil Co.
21	CURU 27	25,59	Phillips Oil Co.
22	Line 14	35,99	Texaco & Marathon Co
23	Line 30	26,68	Texaco & Marathon Co
24	Line 32	46,13	Texaco & Marathon Co
25	Line 34	29,36	Texaco & Marathon Co
26	Line 34	30,84	Texaco & Marathon Co
27	Line 34	42,75	Texaco & Marathon Co
28	Line 38	36,37	Texaco & Marathon Co
N°	LINEA	LONGITUD (Km)	COMPAÑÍA

29	Line 44	18,05	Texaco & Marathon Co
30	Line 46	18,15	Texaco & Marathon Co
31	Line 56	11,12	Texaco & Marathon Co
32	Line 58	10,08	Texaco & Marathon Co
33	Line 60	10,07	Texaco & Marathon Co
34	Line 62	9,99	Texaco & Marathon Co:
35	Line 64	10,06	Texaco & Marathon Co
36	line_26	110,37	Texaco & Marathon Co
37	PHLPS_GF91006-3	54,51	Phillips Oil Co.
38	PHLPS_LINE-1	180,68	Phillips Oil Co.
39	PHLPS_LINE-1A	62,12	Phillips Oil Co.
40	PHLPS_LINE-02	121,73	Phillips Oil Co.
41	PHLPS_LINE-11	53,95	Phillips Oil Co.
42	PHLPS_LINE-13	64,84	Phillips Oil Co.
43	PHLPS_LINE-15	53,88	Phillips Oil Co.
44	PHLPS_LINE-18	108,76	Phillips Oil Co.
45	PHLPS_LINE-20	105,15	Phillips Oil Co.
46	PHLPS_LINE-50	36,56	Phillips Oil Co.
47	PHLPS_LINE-52	36,99	Phillips Oil Co.
48	PHLPS_LINE-54	37,01	Phillips Oil Co.
49	Tex 4	21,59	Texaco & Marathon Co
50	Tex 4	20,64	Texaco & Marathon Co.
51	Tex 4	17,86	Texaco & Marathon Co
52	Tex 4	19,37	Texaco & Marathon Co
53	Tex 4	19,09	Texaco & Marathon Co
54	Tex 4	36,59	Texaco & Marathon Co
55	Tex 4	26,50	Texaco & Marathon Co
56	Tex 6	22,12	Texaco & Marathon Co
57	Tex 6	22,04	Texaco & Marathon Co
58	Tex 6	21,23	Texaco & Marathon Co
59	Tex 6	20,91	Texaco & Marathon Co
60	Tex 6	20,99	Texaco & Marathon Co
61	Tex 6	20,73	Texaco & Marathon Co
62	Tex 6	18,70	Texaco & Marathon Co
63	Tex 17	35,77	Texaco & Marathon Co
64	Tex 28	31,28	Texaco & Marathon Co
65	Tex 28	17,20	Texaco & Marathon Co
66	Tex 28	19,09	Texaco & Marathon Co
67	Tex 14	47,40	Texaco & Marathon Co
68	TEX 48	37,54	Texaco & Marathon Co
69	Line 3	37,04	Texaco & Marathon Co

Tabla VIII. Registros de Pozos en formato LAS



N°	NOMBRE	COORD-X	COORD-Y	ZONA	TD	CLIENTE
1	Cerro_leon	715160	7807498,2	20s	1969,62	Texaco Paraguay inc.
2	Gato_1	932520,5	7777630,5	20s	1648,968	Texaco Paraguay inc.
3	Lagerenza-1	709243,2	7787269,3	20s	2895,6	Pure Oil Company of Paraguay, Inc.
4	Madrejon-1	848081,9	7747500,7	20s	1737,36	Pure Oil Company of Paraguay, Inc.
5	Pantera-1	850549,3	7826742,4	20s	2135	Phillips Petroleum
6	Toro_1	923449,5	7768669,6	20s	3416,808	Texaco Paraguay Inc.



DATOS DISPONIBLE DEL BLOQUE "PETROPAR VI"

Tabla IX. Líneas sísmicas 2D en formato SEG Y

N°	LINEA	LONGITUD (Km)	COMPAÑÍA
1	8-86-126	144,29	Occidental Oil Co. 1986/87
2	8-87-166-5	90,48	Occidental Oil Co. 1986/87
3	GD-GD1275	129,27	ESSO/Aminoil & Chaco Exploration Co.
4	PZ108	151,91	Penzoil & Victory Holdings
5	8-87-150-5	65,58	Occidental Oil Co. 1986/87
6	GD-GD4675	27,59	ESSO/Aminoil & Chaco Exploration Co.
7	GD-GD8075	20,35	ESSO/Aminoil & Chaco Exploration Co.
8	GD-GD8476	7,38	ESSO/Aminoil & Chaco Exploration Co.
9	GD-GD8676	13,23	ESSO/Aminoil & Chaco Exploration Co.
10	8-86-114N	91,53	Occidental Oil Co. 1986/87
11	PZ-PZ104	114,81	Penzoil & Victory Holdings
12	PZ-PZ106	89,05	Penzoil & Victory Holdings
13	PZ-PZ107	48,76	Penzoil & Victory Holdings
14	PZ-PZ110	51,84	Penzoil & Victory Holdings
15	8-GD1675	108,05	ESSO/Aminoil & Chaco Exploration Co.
16	P-PZ105	50,89	Penzoil & Victory Holdings

Tabla X. Registros de Pozos en formato LAS

N°	NOMBRE	COORD-X	COORD-Y	ZONA	TD	CLIENTE
1	Don Quijote	609154,2	7607786,3	20s	2880,36	Pennzoil de Paraguay y Victoria Oil Holdings
2	Federica	583681,1	7613196,9	20s	799,795	Pennzoil de Paraguay y Victoria Oil Holdings
3	Gabriela	603266,26	7592097,24	20s	1015,594	Pennzoil de Paraguay y Victoria Oil Holdings
4	La_paz_1	710012,4	7578902,62	20s	2210,10	Union Oil Paraguay
5	Santa_rosa_1	636126,08	7595385,64	20s	2312,00	Union Oil Paraguay

Observación: Los datos disponibles del bloque "PETROPAR II", los datos disponibles del bloque "PETROPAR IV", y los datos disponibles del bloque "PETROPAR V", permanecen invariables.



GEOF. ANDRÉS PERALTA GARCÍA

Jefe

Unidad de Exploración y Explotación (UEE)
Petróleos Paraguayos (PETROPAR)